






FICHE ACTION **2017#6**

Projet Numérique de territoire



Définir et mettre en œuvre une politique d'ouverture des données	
RÉFÉRENCE AU PLAN D'ACTIONS	<p>AXE III Moderniser la relation aux citoyens et développer l'administration numérique en lien avec les communes</p> <p>III.11 / Mieux interagir avec les citoyens à travers le numérique</p> <p>III.13 / Accompagner les communes dans leur transformation numérique</p> <p>AXE IV Expérimenter des usages innovants et être acteur dans les réseaux régionaux, nationaux et internationaux</p> <p>IV.15 / Développer une veille sur les usages innovants et lancer des expérimentations</p>
OBJECTIF	<p>Définir les domaines et les données que Montfort Communauté va ouvrir</p> <p>Mettre ces données à disposition du public dans un format clair, normé et réutilisable</p> <p>Accompagner les communes qui le souhaitent dans une démarche identique</p>
CONTEXTE	<p>Montfort Communauté souhaite s'engager dans une démarche d'ouverture de ses données, convaincue qu'elle est de nature à apporter plus de lisibilité sur les actions menées par la communauté et à améliorer la qualité du service rendu aux usagers. Bien que non directement concernée par la loi pour une République numérique qui rend obligatoire l'ouverture des données pour les communes de plus de 3 500 habitants et de plus de 50 ETP (décret du 28/12/2016), Montfort Communauté entend impulser une dynamique d'ouverture des données sur le territoire, en lien avec les communes volontaires. Pour ce faire, Montfort Communauté a sollicité un accompagnement méthodologique auprès du Syndicat Mixte Mégalis Bretagne.</p>
DESCRIPTION	<p>Réaliser un état des lieux des données ouvrables.</p> <p>Former les services de Montfort Communauté et des communes concernées aux principes de l'ouverture des données et repenser la gestion de la donnée.</p> <p>Communiquer les données produites ou reçues par Montfort Communauté dans le cadre de ces missions, sans attendre qu'elles soient demandées par les administrés. Les produire d'une façon qui permette de les comprendre, de les interpréter, de les réutiliser, voire de les comparer avec d'autres territoires.</p> <p>Étendre la démarche et mener des opérations ouvertes</p>
ÉQUIPE PROJET	<ul style="list-style-type: none"> - Responsable SIG et Développement numérique - DGS des communes - Chargé de communication - Responsables de service - Usagers à titre consultatif (ateliers participatifs)
PRÉ-REQUIS	<p>Désignation d'un chef de projet « OpenData »</p> <p>Acculturation des agents et des élus de Montfort Communauté et des communes</p> <p>Délibération de la collectivité</p>
PARTENARIAT	<ul style="list-style-type: none"> - Communes - Usagers - Mégalis Bretagne

	- GéoBretagne
 IMPACTS/RISQUES	Protection et non divulgation des données à caractère personnel Prise en compte des risques de ré-identification après anonymisation des données
 CIBLE	Agents communautaires et municipaux, élus, grand public, partenaires, entreprises, journalistes
 EVALUATION	Nb de jeux de données ouverts Nb de téléchargements des jeux de données Réutilisations des données ouvertes (type application mobile) Présentation du bilan aux usagers et élus
 MOYENS	Temps agent : - 15% ETP du chef de projet pendant les 6 premiers mois - Temps agent(s) à définir par la suite une fois les 1ères données ouvertes
 CALENDRIER	2017 Lancement de la démarche courant 2017 et ouverture des premiers jeux de données. Organisation d'une opération libre à l'occasion d'un week-end

